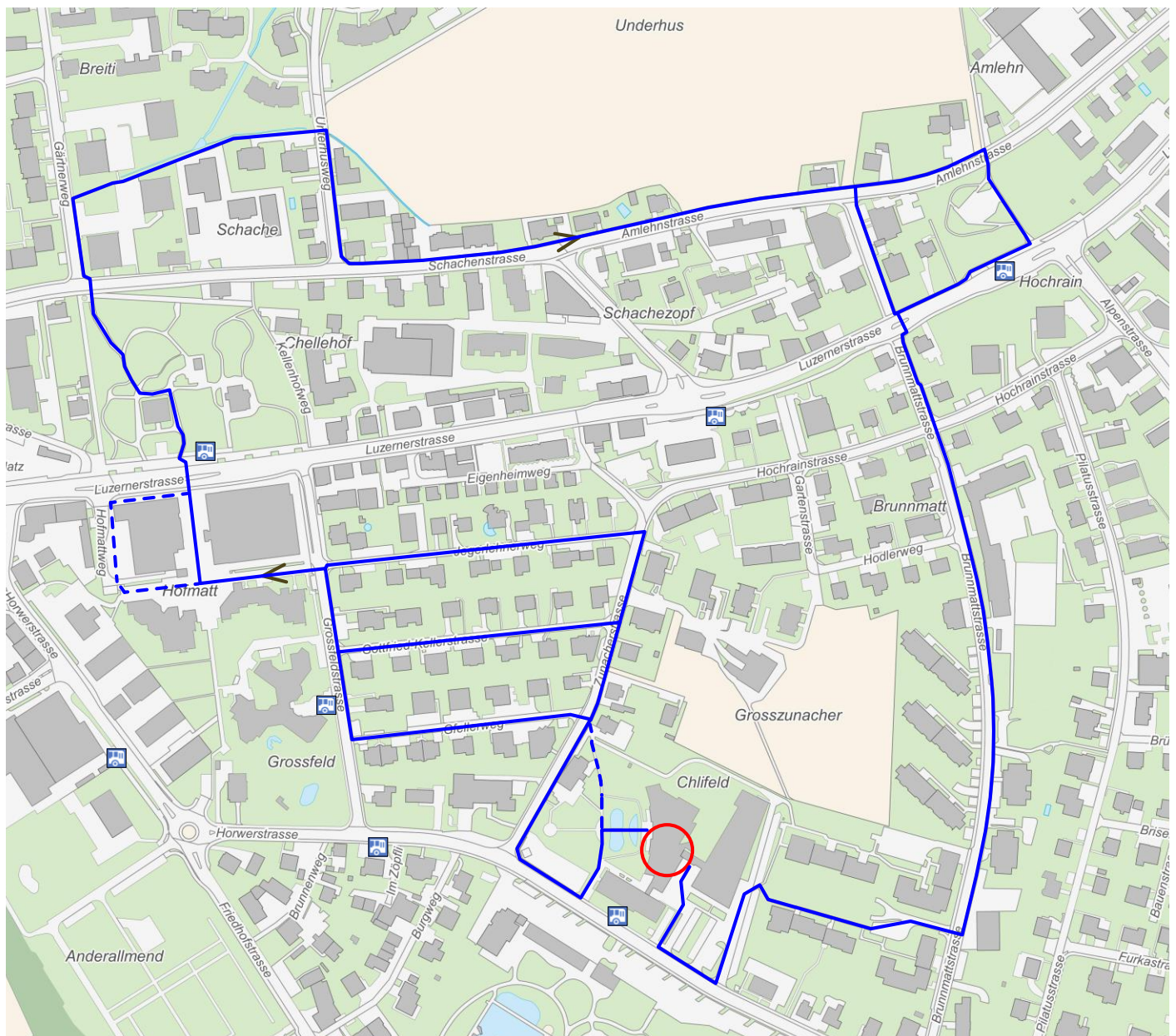


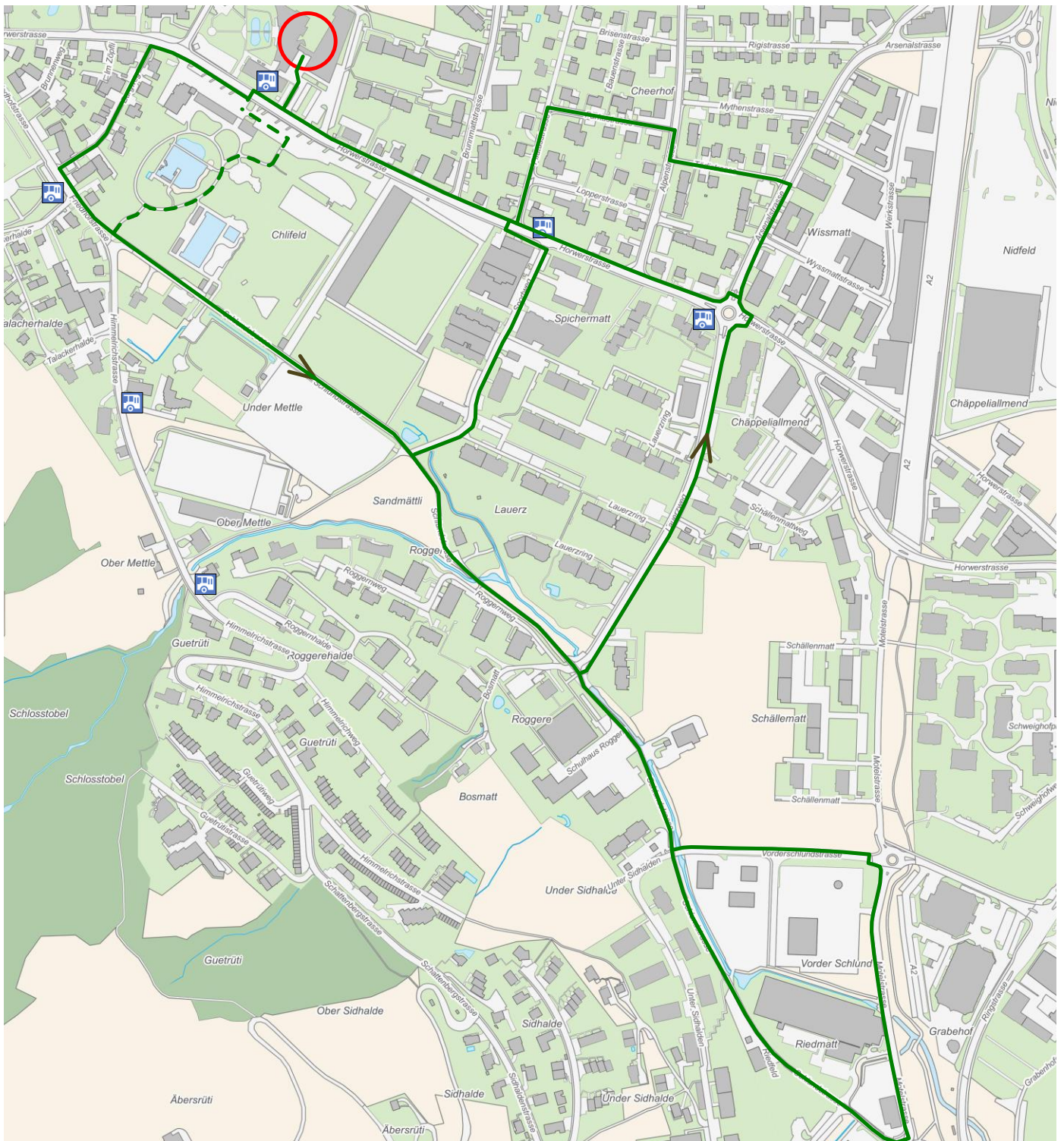
Blaue Route 2,3 km

➤ Beim Hauptausgang links zur Zunacherstrasse oder direkt durch den Park → auf der Zunacherstrasse links abbiegen → durch den Gfellerweg zur Grossfeldstrasse → weiter zum Hofmattplatz (mit Verkaufsgeschäften) → weiter auf einer kurzen Rampe zur Luzernerstrasse (Trolleybus) → Strasse überqueren → durch den Bellpark (beeindruckend grosse Bäume) zur Schachenstrasse → Strasse überqueren → in den Gärtnerweg einbiegen → bald rechts auf Wanderweg abbiegen → entlang des kleinen Baches (mit einem kleinen Ententeich) bis Unterhusweg gehen → auf Unterhusweg rechts zur Schachenstrasse → dieser links Richtung Luzern folgen (die Schachenstrasse biegt rechts in die Luzernerstrasse ab, gradeaus heisst sie nun Amlehnstrasse) → Amlehnstrasse bis erste Abzweigung Brunnmattstrasse folgen → rechts zur Luzernerstrasse gehen → diese überqueren und dann entlang der Brunnmattstrasse bis Hausnummer 18, 18a → rechts hoch und entlang der Häuserzeile zurück zum Heim Zunacher.



Grüne Route 2,8 km

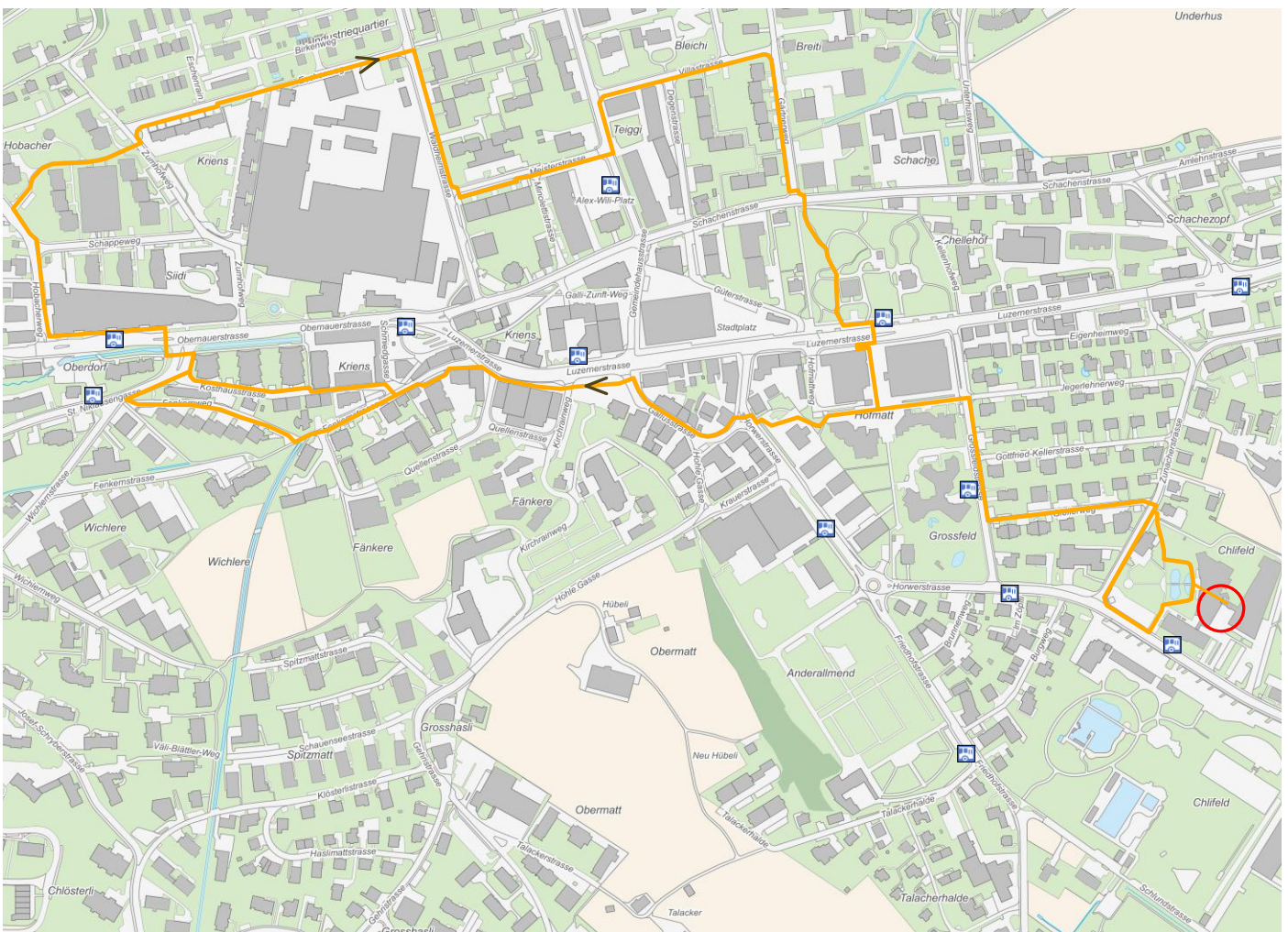
➤ Hauptausgang Heim Zunacher → auf dem Fussgängerstreifen die Horwerstrasse überqueren und dann weiter durch den Badi-Park (im Sommer nicht zugänglich) oder via Burgweg (auf der rechten Seite der Badi) zur Schlundstrasse → auf dieser geht es links leicht abwärts Richtung Roggersschulhaus → vor dem Schulhaus links in den Lauerzweg einbiegen → auf dieser bis zur Horwerstrasse → die Strasse überqueren und weiter auf der Arsenalstrasse bis Tödistrasse → links hoch bis zur Alpenstrasse → via Furkastrasse zur Pilatusstrasse → nach links bis zur Horwerstrasse → dieser auf der rechten Seite folgen bis zum Ausgangspunkt Heim Zunacher.



Orange Route 2,3 km

➤ Zum Hofmattplatz (siehe blaue Route) → Platz entlang der kleinen Verkaufsgeschäfte und Bibliothek überqueren und auf spiralförmiger Rampe zum Schulhausplatz¹ → auf Fussgängerstreifen Horwerstrasse überqueren und weiter durch die Gallusstrasse bis zur Luzernerstrasse (Trolleybus) → diese nicht überqueren, sondern an Raiffeisenbank und Velogeschäft vorbei → dann via Kosthausstrasse oder Fenkerweg zur Obernauerstrasse (Trolleybus) → auf der Höhe des Schappe Einkaufscenter die Obernauerstrasse überqueren → links ums Zentrum herum in den Hobacherweg einbiegen → bei Hinweistafel «Hobacherweg 12 + 14» rechts abbiegen bis zum Zumhofweg → Zumhofweg überqueren und weiter via Eschenweg zur Waldheimstrasse → auf dieser rechts abbiegen bis zur Abzweigung links in die Meisterstrasse → auf dieser bis Gemeindehausstrasse gehen → dann wieder links bis zur Abzweigung in die Villastrasse gehen → Villastrasse bis Gärtnerweg folgen → auf Gärtnerweg rechts zurück zur Schachenstrasse → durch Bellpark zum Hofmattplatz und zurück in den Zunacher.

- 1) Die Rampe kann umgangen werden, wenn man um das Einkaufszentrum herum direkt auf die Luzernerstrasse (Trolleybus) geht und dieser ohne sie zu überqueren bis zur Raiffeisenbank folgt. Dann wieder gemäss Beschreibung der gelben Route folgt.



Rote Route 1,9 km

➤ Beim Hauptausgang Horwerstrasse rechts bis Abzweigung Zunacherstrasse (oder durch den Park direkt zur Zunacherstrasse) → der Zunacherstrasse entlang → in die Hochrainstrasse abbiegen bis Hochrainstrasse 22 → Alpenstrasse überqueren und dann weiter durch die Emanuel-Müller-Strasse bis die Strasse nach links abbiegt → hier gibt es rechts einen kleinen Weg, der zu einem Wander-/Veloweg führt → diesem rechts entlang des Gefängnisses bis ans Ende folgen → hier Durchgang rechts zur Alpenstrasse nehmen → Alpenstrasse überqueren und links vorbei an Bruderklausenkirche zur Pilatusstrasse gehen → diese überqueren und links weitergehen bis zum Durchgang Pilatusstrasse 14 → rechts (schmaler Fussweg) zur Brunnmattstrasse (vorbei an einem kleinen Park) → Strasse überqueren und links auf Brunnmattstrasse bis zum Haus mit Tafel «Brunnmattstrasse 18, 18a,» → hier geht es rechts eine kleine Steigung hinauf und entlang der Häuserzeile zurück zum Zunacher → links am Zunachergebäude vorbei zum Haupteingang Horwerstrasse.

